COMMUNE DE SAINT-NICOLAS-DE-REDON

Rue de la Cartelle

PRESQU'ILE AMENAGEMENT FONCIER

LOT 12

PLAN DE VENTE

PROVISOIRE

Plan de situation

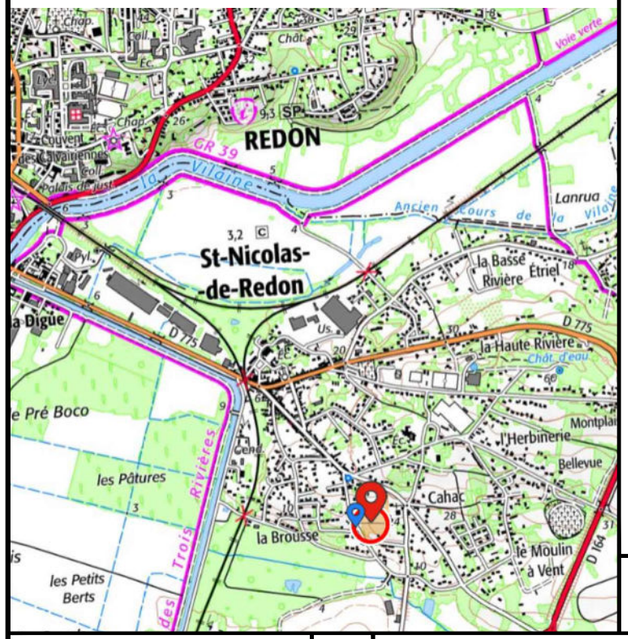

Plan masse

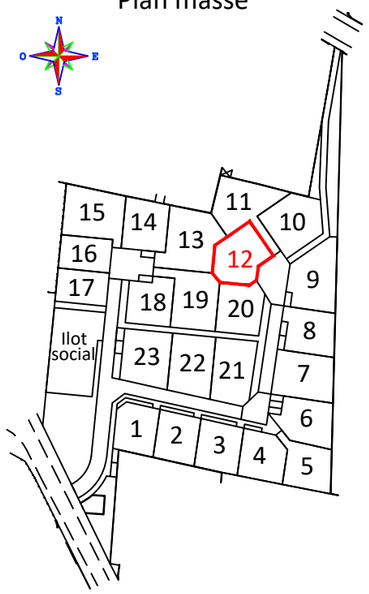

Permis d'aménager n° : PA 044185 23 F3001
délivré le 26 Mai 2023

Date : 25.10.2023	F.C.
Modifié le :	
Complété le :	
Dossier F5810	

SCULO-CHATELLIER
GÉOMÈTRES-EXPERTS

Plan dressé par Florian CESBRON - Numéro d'inscription à l'Ordre : 6239

48 Boulevard Jean de Neyman 44600 SAINT-NAZAIRE
Tél : 02.40.53.42.96 sn.geometre@sculo-chatellier.fr

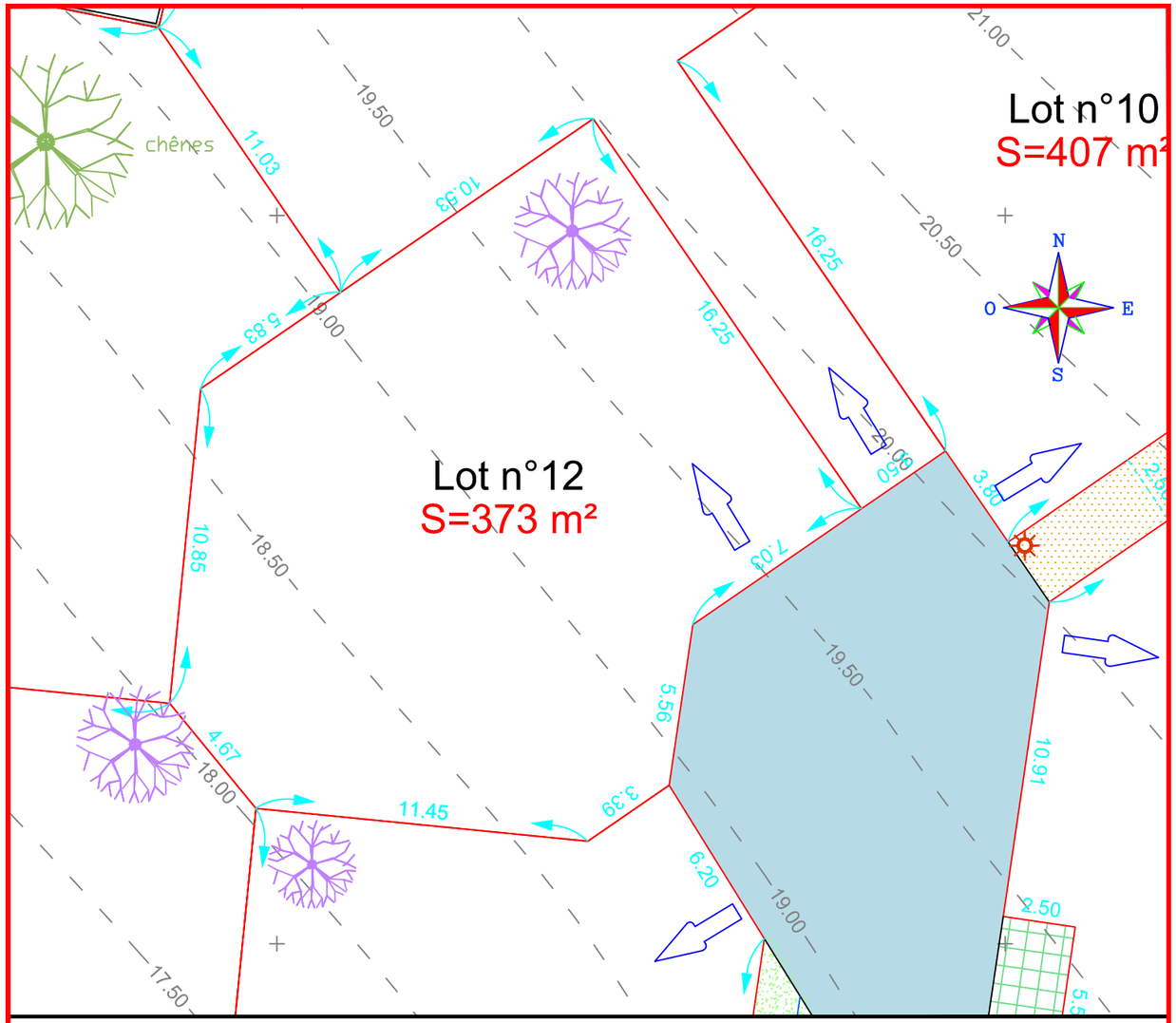

Légende

- Voie (enrobé)
- Placette (résine gravillonée)
- Stationnement (pavés bétons avec joints enherbés)
- Cheminement piéton (sable ciment)
- Zone espace vert
- Noue enherbée
- Candélabre
- Arbres existants conservés
- Arbres supprimés
- Arbre à planter (position indicative)
- Accès conseillé

ECHELLE : 1/200

Système planimétrique : RGF93 CC47
Système altimétrique : IGN 1969

LOT 12

Superficie réelle : 373 m²

Surface plancher : 200 m²

Parcelle AW n°

Niveau fil d'eau suivant de plan de récolement de l'entreprise :
- BRANCHEMENT EU :
- BRANCHEMENT EP :

Les niveaux devront être contrôlés par le constructeur

Nota :
Les cotations et superficies seront définitives après bornage des lots.