

# COMMUNE DE SAINT-NICOLAS-DE-REDON

## Rue de la Cartelle

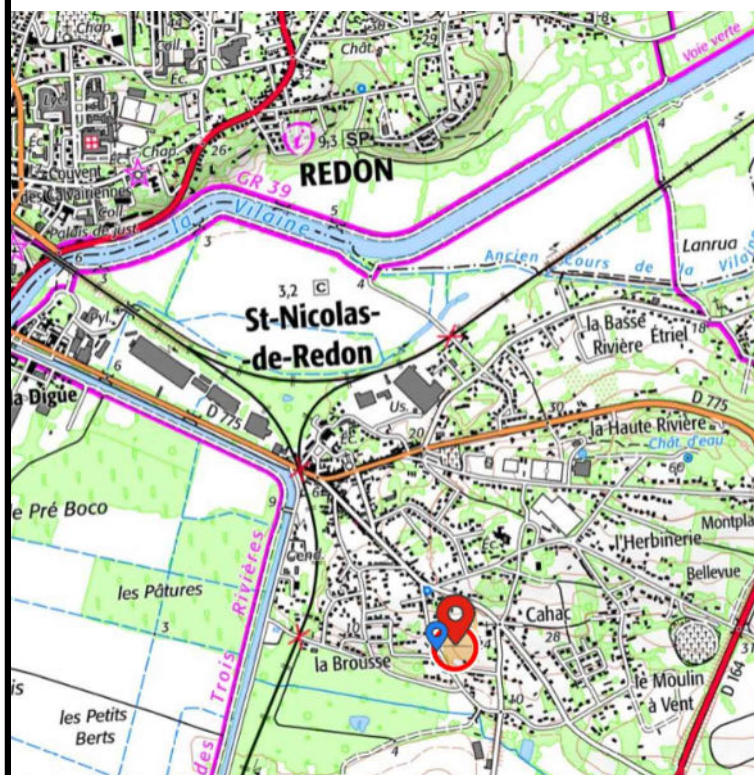
### PRESQU'ILE AMENAGEMENT FONCIER

# LOT 21

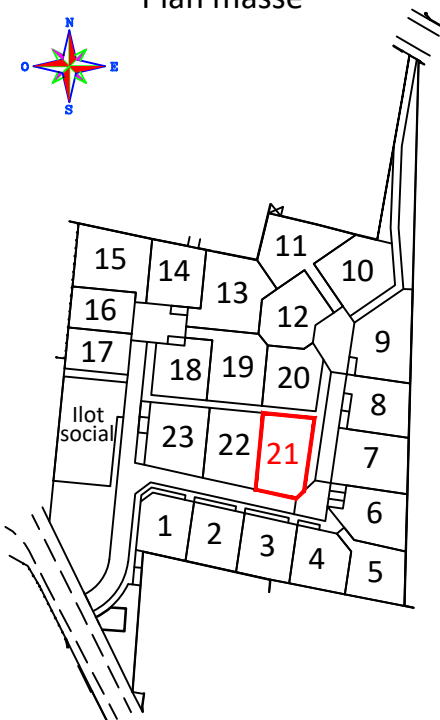
# PLAN DE VENTE

**PROVISOIRE**

Plan de situation



Plan masse



Permis d'aménager n° : PA 044185 23 F3001  
délivré le 26 Mai 2023

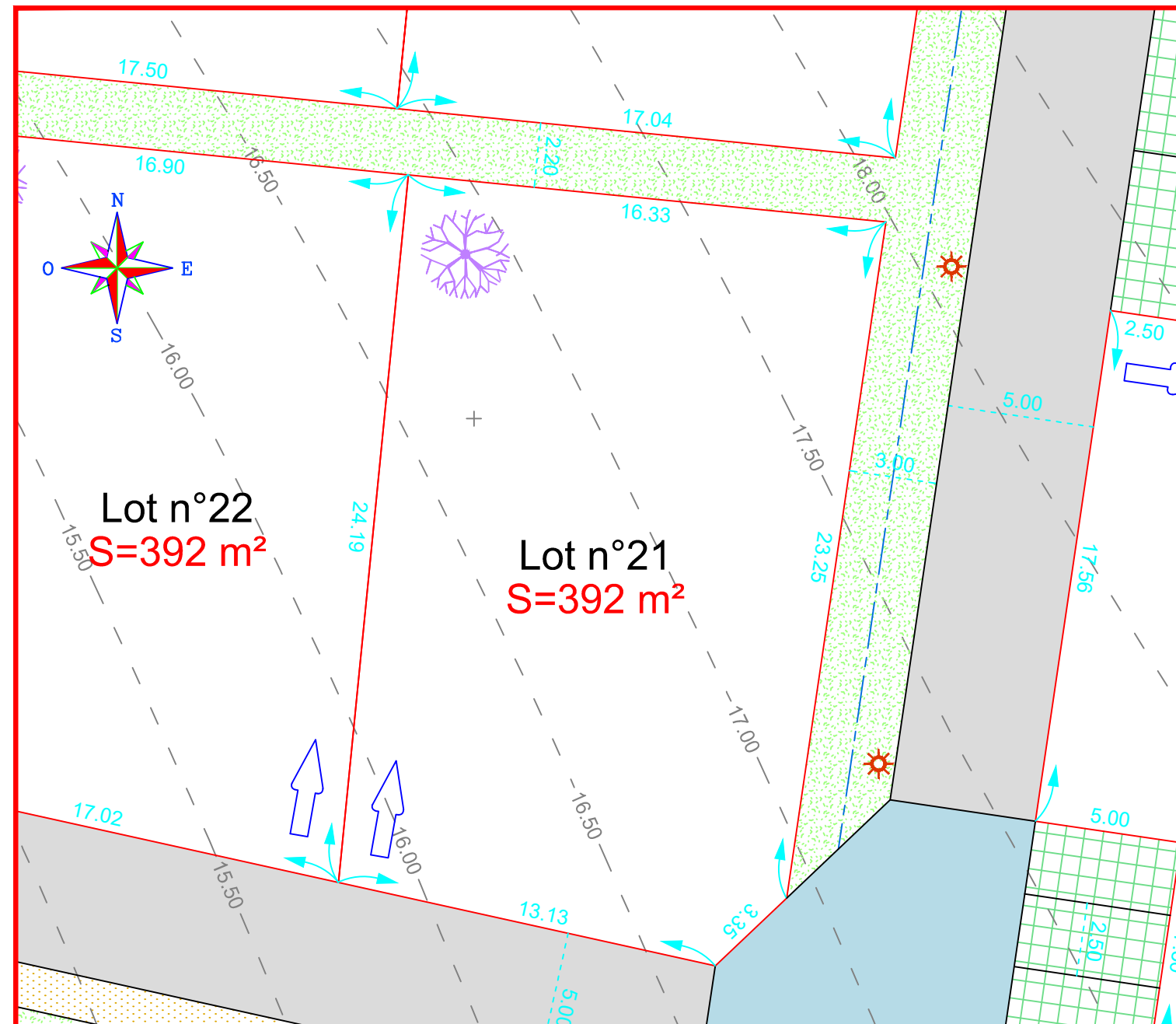
Date :	25.10.2023	F.C.
Modifié le :		
Complété le :		
Dossier F5810		



**SCULO-CHATELLIER**  
**GÉOMÈTRES-EXPERTS**

Plan dressé par Florian CESBRON - Numéro d'inscription à l'Ordre : 6239

48 Boulevard Jean de Neyman 44600 SAINT-NAZAIRE  
Tél : 02.40.53.42.96 sn.geometre@sculo-chatellier.fr



#### Légende

- Voie (enrobé)
- Placette (résine gravillonnée)
- Stationnement (pavés bétons avec joints enherbés)
- Cheminement piéton (sable ciment)
- Zone espace vert
- Noue enherbée
- Candélabre
- Arbres existants conservés
- Arbres supprimés
- Arbre à planter (position indicative)
- Accès conseillé

**ECHELLE : 1/200**

Système planimétrique : RGF93 CC47  
Système altimétrique : IGN 1969

**LOT 21**  
**Superficie réelle : 392m<sup>2</sup>**  
**Surface plancher : 200 m<sup>2</sup>**  
**Parcelle AW n°**

Niveau fil d'eau suivant de plan de récolement de l'entreprise :  
- BRANCHEMENT EU :  
- BRANCHEMENT EP :  
Les niveaux devront être contrôlés par le constructeur

Nota :  
Les cotations et superficies seront définitives après bornage des lots.